



CCR

ViaSul

**OBRAS DE MELHORIA
DAS PONTES DA FREEWAY**

SEGURANÇA E FLUIDEZ DO TRÁFEGO

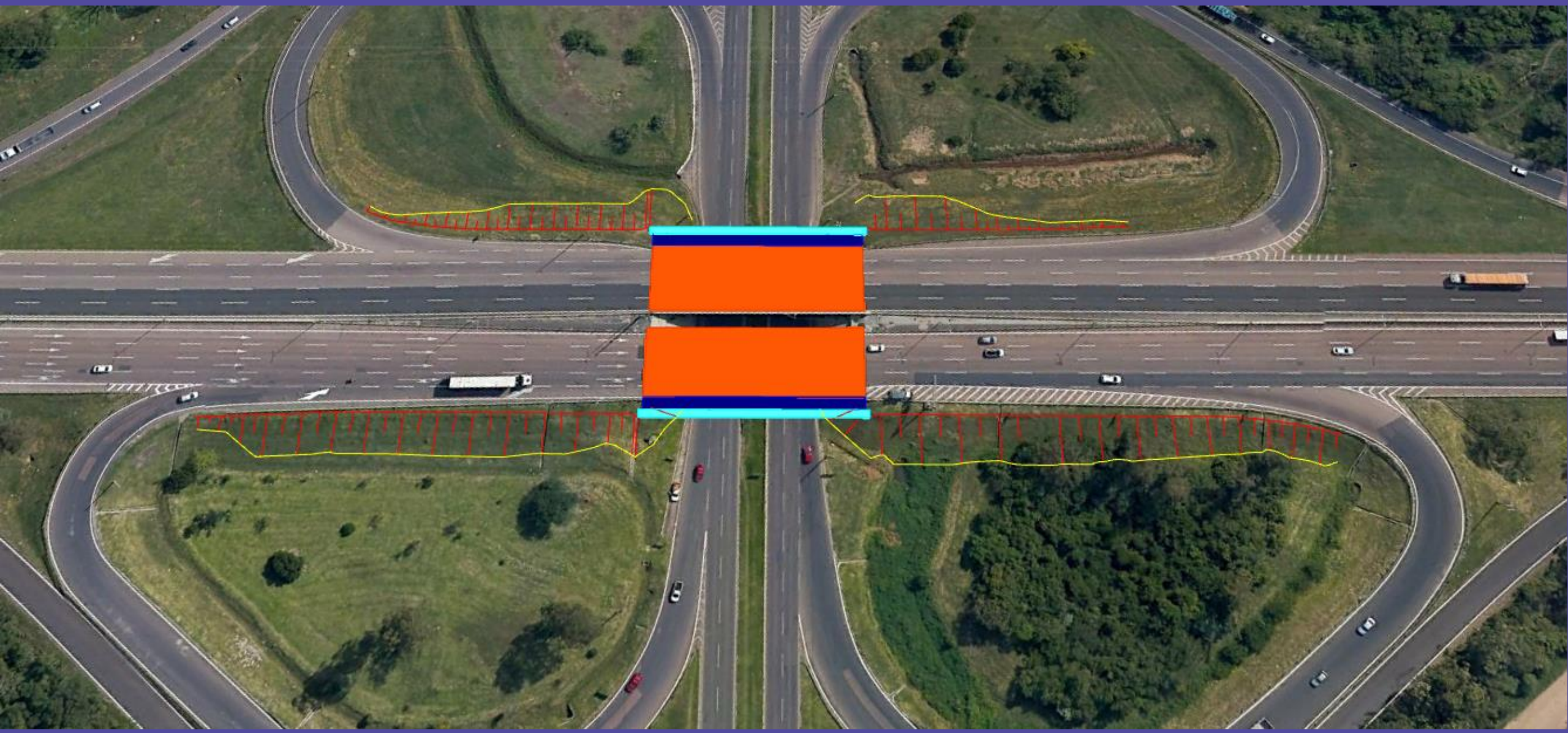
LOCALIZAÇÃO DOS PONTOS EM OBRAS



VIADUTO – km 74,7




Sobre a ERS-118


- OAE EXISTENTE
- ALARGAMENTO
- PASSEIO



\ VIADUTO – km 76,8

Sobre a Rua Paul Zivi

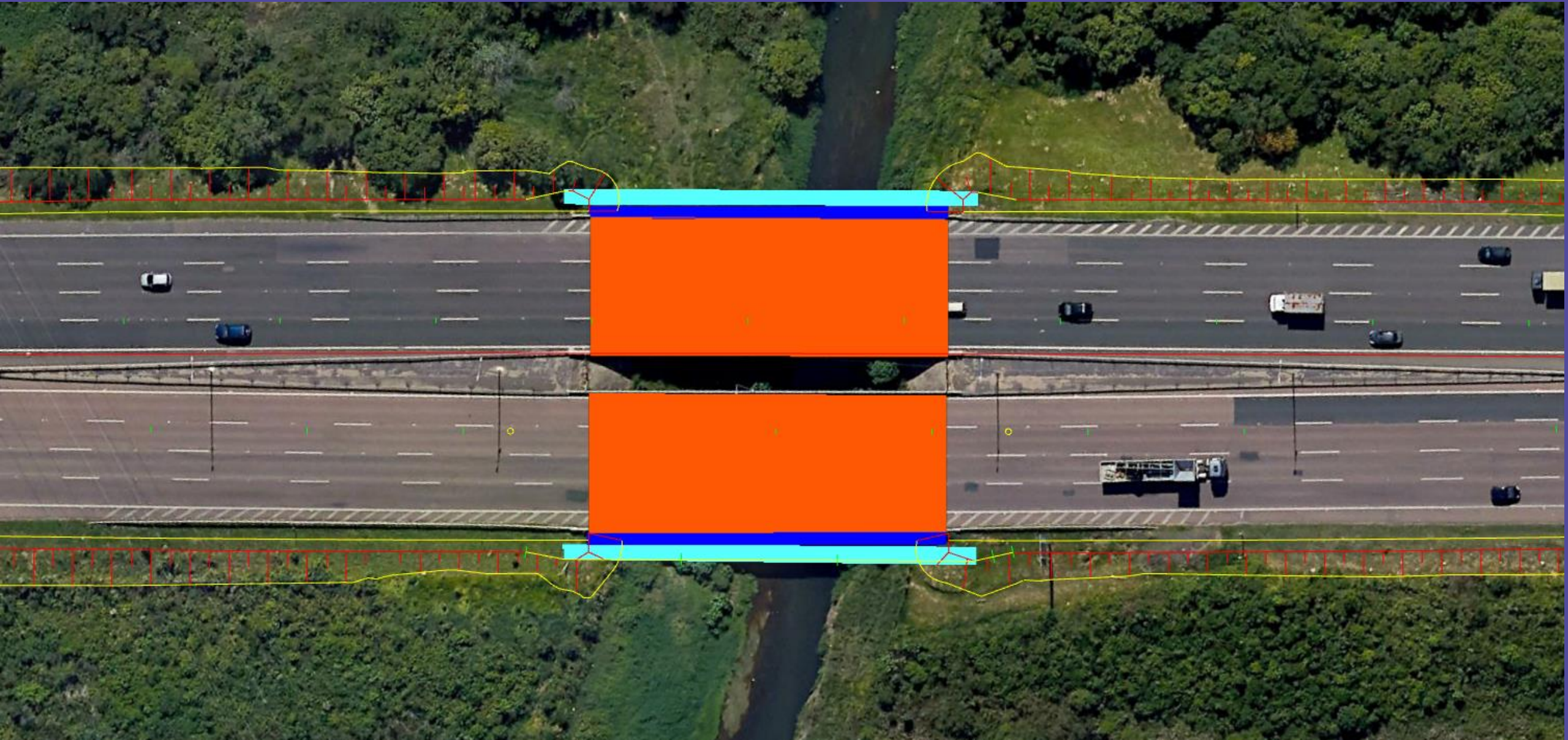
-  OAE EXISTENTE
-  ALARGAMENTO
-  PASSEIO



\ PONTE – km 81,1

Sobre o canal DNOS 2

- OAE EXISTENTE
- ALARGAMENTO
- PASSEIO



\ OBRAS EM ANDAMENTO NO KM 81,1



\ PONTE – km 84,2

Sobre o Rio Gravataí


- OAE EXISTENTE
- ALARGAMENTO
- PASSEIO



\ PONTE – km 88,2

Sobre o canal DNOS 1

- OAE EXISTENTE
- ALARGAMENTO
- PASSEIO



\ INFORMAÇÕES IMPORTANTES

- 9 obras em apenas 14 km;
- Redução de 50% da capacidade de tráfego neste trecho;
- Fechamento de duas faixas em cada sentido (leste/oeste);
- Redução da velocidade em até 50% em horários de pico;
- Obras simultâneas durante 24h;
- Previsão de conclusão: novembro, antes do início da Operação Verão;
- Todos os pontos devidamente sinalizados;
- Atenção redobrada nos trechos em obras.

Por isso, pedimos que

REPROGRAME SEU TRAJETO

\ SIMULAÇÃO DE TRÁFEGO



\ RESUMO DOS LOCAIS

Rodovia	Denominação	km+m	Sentido
BR-290/RS	Passagem Inferior	074+700	Leste
BR-290/RS	Passagem Inferior	074+700	Oeste
BR-290/RS	Passagem Inferior	076+800	Leste
BR-290/RS	Passagem Inferior	076+800	Oeste
BR-290/RS	Ponte sobre o Canal do DNOS II	081+100	Leste
BR-290/RS	Ponte sobre o Canal do DNOS II	081+100	Oeste
BR-290/RS	Ponte sobre o Rio Gravataí	084+200	Oeste
BR-290/RS	Ponte sobre o Canal do DNOS I	088+200	Leste
BR-290/RS	Ponte sobre o Canal do DNOS I	088+200	Oeste

\ NOSSOS VALORES




**SEGURANÇA É A
NOSSA CONDIÇÃO
DE EXISTÊNCIA.**



**ENTENDEMOS A
NECESSIDADE DE
NOSSOS CLIENTES.**



**SOMOS
PROTAGONISTAS
EM CRIAR
OPORTUNIDADES.**



**AGIMOS DE FORMA
INTEGRADA.**



**NÃO NEGOCIAMOS
A ÉTICA.**



**LIDERAMOS PELO
EXEMPLO,
MOTIVADOS PELO
PROPÓSITO.**



